



**Fejér Megyei Kormányhivatal  
Kormány megbízott**

Iktatószám: FE/FMO/1357-1/2016.

Ügyintéző: Weidinger István  
Telefon: 06/22511-270

Tárgy: ajánlás 07400250510 kódszámú  
vadászterület határára  
Hivatkozási szám: -  
Melléklet: 2 darab térképszelvény

## A J Á N L Á S

**A Fejér Megyei Kormányhivatal hivatalból ajánlást tesz közzé hirdetményi úton a 07400250510 kódszámú vadászterület határára, a 2017. 03. 01-től – 2037. 02. 28-ig tartó üzemtervi ciklusra az alábbiak szerint:**

A térképmellékleten jelölt vadászterület szöveges határleírása az alábbi figyelembevételével a következő:

A határvonal minden térmértékkel rendelkező vonalas létesítmény, illetve autópálya osztósávjának esetében azok hosszanti felező vonala.

Mór város belterülete körforgalom a Kiindulási pont.

Innen Széchenyi utca, Árki utca a fakeresztig. Fakereszt, betonút a Vértesi erdő Zrt. kezelésében lévő erdő széléig (Cser-Bükk). Cser-Bükk, a Vértesi Erdő Zrt. kezelésében lévő erdő széle a lenyúló erdőtagot átszelve a teraszos művelésű szőlő északi sarkáig. Teraszos szőlő, a Vértesi erdő Zrt. kezelésében lévő erdő szélén Csókakő belterületéig. Csókakő település belterülete, Kossuth utca a Csókakői bekötőút 81-es számú főút Csókakői leágazó csomópontjáig. Csókakői bekötőút és 81-es számú főút Csókakői leágazó csomópontja, 81-es számú főút bodajki leágazó csomópontig. 81-es számú főút bodajki leágazó csomópontja, bodajki bekötőút a Csókakő vasúti megállóhelyig. Innen délkeleti irányba a komáromi vasút mentén a balinkai iparvágány találkozási pontjáig. A balinkai iparvágány a Templom-dombi vízfolyásig. Balinkai iparvágány és a Templom-dombi vízfolyás metszéspontja, Templom-dombi vízfolyás a Mór-Zirc összekötő útig. Templomdombi vízfolyás és a Mór-Zirc összekötő út metszéspontja, Mór-Zirc összekötő út Mór irányába, Mór belterületén Velegi út, Deák Ferenc utca a Körforgalomig, a kiindulási pontig.

**A vadászterület becsült mérete: 2512 ha**

**Az ajánlással érintett vadászterület a következő tájegységen belüli, lejáró üzemtervű vadászterületekkel szomszédos:**

- 400110
- 401010
- 401110
- 400310
- 251320

Az 1996. évi LV. törvény (Vtv.) 11/A. § (4) alapján, a vadászati hatóság az ajánlást a hirdetőtábláján, és elektronikus tájékoztatásra szolgáló honlapján legalább harminc napra hirdetmény formájában közzéteszi. A vadászati hatóság kezdeményezi minden érintett település önkormányzatának hirdetőtábláján, illetve elektronikus tájékoztatásra szolgáló honlapján a hirdetmény formájában való közzétételt, amelyet az önkormányzat tájékoztató jelleggel legalább harminc napra közzétesz.

A Vtv 11/A. § (5) bekezdése alapján az ajánlással érintett vadászterület földtulajdonosa az ajánlásra

a) a vadászterület határaival kapcsolatos módosító javaslatot, illetve

b) új vadászterület kialakítását célzó javaslatot [az a) és b) pont a továbbiakban együtt: **módosító javaslat**]

nyújthat be a vadászati hatósághoz a hatályos vadgazdálkodási **üzemtervi ciklus utolsó vadászati évének május 15. napjáig**.

- A földtulajdonos a módosító javaslatot **egyedül**, vagy **más földtulajdonossal együtt** is benyújthatja.
- A módosító javaslatot a 8. §-ban és a 19. § (2) bekezdésében meghatározott feltételek figyelembevételével lehet benyújtani, azzal, hogy **legalább háromszáz hektár, egybefüggő, vadászterületnek minősülő területre** vonatkozhat, amely terület legfeljebb egyharmada más, nem a módosító javaslatot benyújtó földtulajdonos(ok) tulajdonában is lehet.
- Az e § előírásainak megfelelő módosító javaslat befogadásáról a vadászati hatóság 10 napon belül végzéssel dönt. A **vadászati hatóság** módosító javaslat befogadásáról szóló **döntésével szemben** jogorvoslati kérelemmel a vadászterület határát megállapító döntéssel szemben benyújtott **fellebbezéssel** lehet élni.
- Ha a vadászati hatóság ajánlásában szereplő vadászterület határára nem érkezik érvényes módosító javaslat, a vadászati hatóság a vadászterület határának megállapítására vonatkozó szabályok szerint hivatalból megállapítja a vadászterület határát.

**79/2004. (V. 4.) FVM rendelet (Vhr.) 7. § (1) bekezdése** alapján a Vtv. 11/A. § (5) bekezdésében meghatározott módosító javaslatot ahhoz a vadászati hatósághoz kell benyújtani, amelyik az ajánlást tette.

- Ha a módosító javaslatot benyújtó tulajdonos nem személyesen tesz jognyilatkozatot, képviseletéről a Polgári Törvénykönyv képviseleti jogra vonatkozó rendelkezéseinek megfelelő és a Vhr. 15. számú mellékletben meghatározott adattartalommal kiállított írásbeli meghatalmazás útján gondoskodhat.
- A meghatalmazás a 9. § (3) bekezdésében meghatározott, a tulajdonjog igazolására elfogadható dokumentumok valamelyikével együtt érvényes.
- Állami tulajdonú földterület esetén a vadászati joggal kapcsolatos eljárásokban meghatalmazásnak minősül a vagyonkezelési szerződésbe foglalt, vadászati joggal összefüggő képviseletre vonatkozó meghatalmazás, amely a meghatalmazott által bemutatott, a képviselettel érintett állami földterületek listájával együtt érvényes.
- A módosító javaslattal érintett ingatlan esetében, ha az ingatlanok több tulajdonosa van, érvényes jognyilatkozatot csak egy személy tehet. A tulajdonostársak képviseletükről tulajdoni hányaduk arányában számított szótöbbséggel határoznak.
- (6) Ha a földtulajdonos más földtulajdonossal együtt nyújt be módosító javaslatot a vadászati hatósághoz, a módosító javaslatban meg kell nevezni a módosító javaslat kapcsolattartóját (a továbbiakban: meghatalmazott kapcsolattartó).

A vadászati hatósághoz benyújtott módosító javaslatnak tartalmaznia kell:

- a) a módosító javaslatot benyújtó személy vagy a meghatalmazott kapcsolattartó teljes bizonyító erejű magánokiratba foglalt nyilatkozatát arra vonatkozóan, hogy a módosító javaslat **melyik ajánlásban szereplő – kódszámokkal megjelölt – vadászterületeket érinti;**
- b) a módosító **javaslattal érintett földterület határleírását;**

- c) a módosító javaslattal érintett földterület **legalább 1:25000 méretarányú** topográfiai térképi megjelenítését, feltüntetve az ajánlással érintett vadászterület **határvonalát**;
- d) a módosító javaslattal érintett földterületnek az ingatlanügyi hatóság által papíralapon vagy elektronikus adathordozón kiadott **helyrajzi száma**it és annak területi kiterjedését **hektárban**, valamint a **földtulajdonosok nevét és tulajdoni hányadát**;
- e) a módosító javaslatot benyújtó személy vagy a meghatalmazott kapcsolattartó nyilatkozatát arról, hogy a tulajdonában, illetve a képviselt személyek tulajdonában lévő **földterület milyen százalékos arányban áll a módosító javaslattal érintett teljes földterülettel**;
- f) a módosító javaslatot benyújtó személy vagy a meghatalmazott **kapcsolattartó nevét és elérhetőségét**.

A módosító javaslat térképi megjelenítése és szöveges határleírása közötti eltérés esetén a szöveges határleírás tekintendő irányadónak.

Ha a vadászati hatóság ajánlásában szereplő vadászterület határára nem érkezik érvényes módosító javaslat, a vadászati hatóság a vadászterület határának megállapítására vonatkozó szabályok szerint hivatalból megállapítja a vadászterület határát.


**A hirdetmény kifüggesztésének napja: 2016. március 31.** (min. 30 nap, de a kifüggesztés és a levétel napja nem számít bele.)

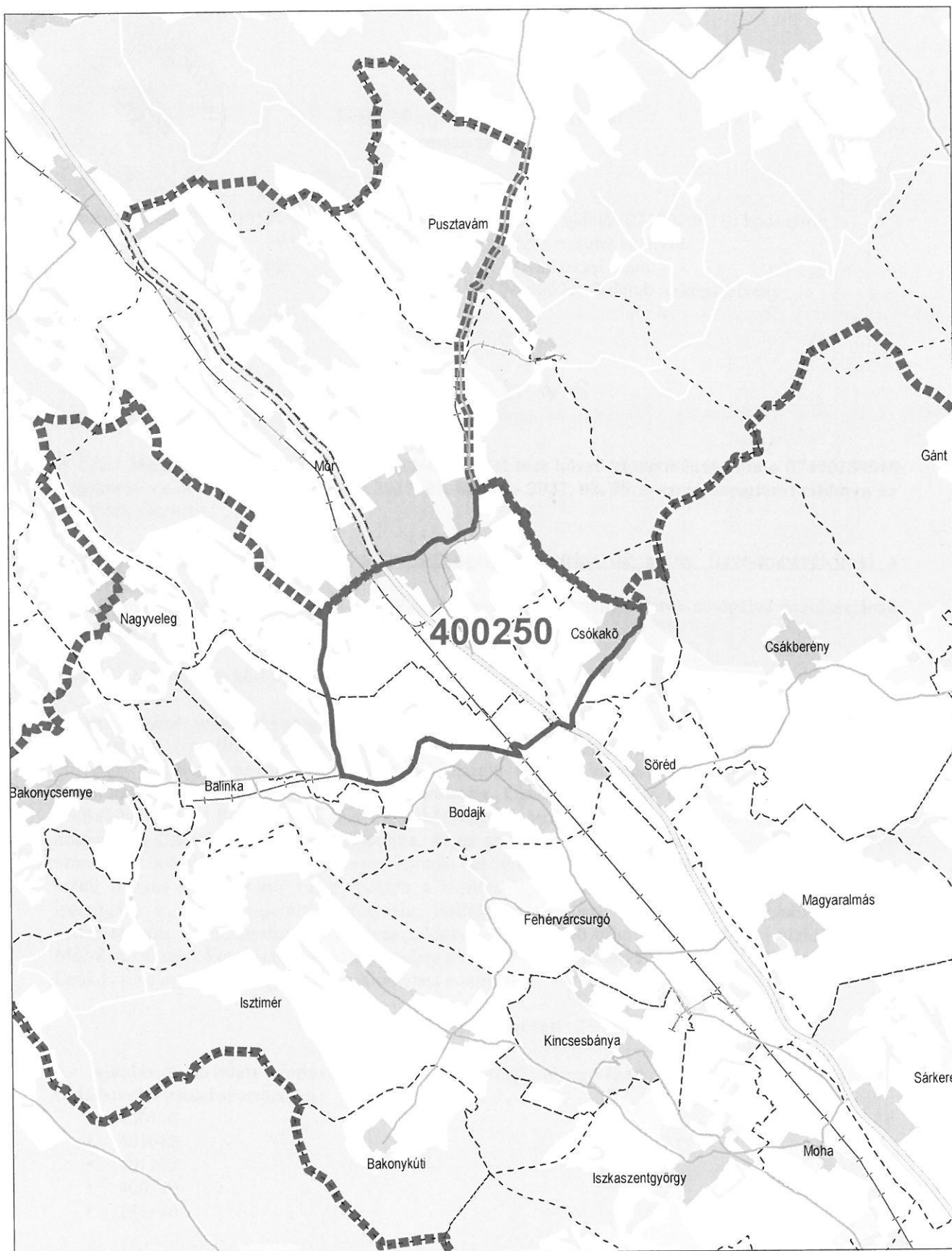
**A hirdetmény levételének napja: 2016. május 2.**

**Az ajánlással szemben fellebbezésnek helye nincs.**




Tájékoztatom, az ajánlással érintett vadászterület földtulajdonosait, hogy az ajánlással kapcsolatos iratokba a Fejér Megyei Kormányhivatal Élelmiszerlánc-biztonsági és Földművelésügyi Főosztályának Földművelésügyi Osztályán (2481 Velence, Ország u. 23.) ügyfélfogadási időben (H-CS: 8.00-11.30, K: 13.00-16.00) betekinthez.

Székesfehérvár, 2016. március 30.

  
**Dr. Simon László**  
kormány megbízott



1:125 000

-  vadászterület ajánlott határa
-  Fejér megyei településhatár
-  illetékesség határa